

11.10.2021

Verkehrszahlen für ausgewählte Tempo 30-Bereiche in Sendling-Westpark

Antrag

1. Das Mobilitätsreferat analysiert die Verkehrszahlen in den Tempo 30-Zonen, die begrenzt sind durch die Fürstenrieder-/ Alb.-Roßhaupter- /Hansastraße/Westpark bzw. Lindauer Autobahn bezüglich des Verkehrsaufkommens und der gefahrenen Geschwindigkeiten.
2. Das Mobilitätsreferat stellt dem Bezirksausschuss Kennwerte zur Verfügung, mit welchem Verkehrsaufkommen für jede dieser Tempo 30 Zonen zu rechnen ist – auch in Abhängigkeit von der Größe und Einwohnerzahl der Tempo 30-Zonen.

Begründung:

Bürgerinnen und Bürger haben immer häufiger den Eindruck, dass in ihrem Wohngebiet zu viele Pendler*innen bzw. Schleichwegfahrer*innen unterwegs sind und zudem zu schnell gefahren wird. In Sendling-Westpark war der Bereich Drachensee-/ Oetztaler Straße immer wieder Gegenstand von diesbezüglichen Beschwerden von Anwohnerinnen und Anwohnern.

Die Initiative „Verkehrs-Fakten“ ermittelte mittels einer TOPO-Box in einer Art Snapshot Verkehrszahlen in der Oetztaler Straße. Auf den ersten Blick spiegeln die ermittelten Zahlen nicht das Geschehen wider, wie es von den Anwohnerinnen und Anwohnern beschrieben wird.

Für eine bessere Bewertung wären jedoch Benchmark-Werte erforderlich, die auch den Bürger*innen helfen würden, ggf. ihre Erwartungshaltung anzupassen. Ein Vergleich zwischen den Erwartungswerten und den reellen Zahlen könnte die Notwendigkeit bzw. den Umfang eventueller verkehrsregulierender Maßnahmen dienen.

gez. Stefanie Krammer
Für die SPD-Fraktion im BA 7

Messung Oetztaler Straße 21.06. – 25.06.2021

Initiative „Verkehrs-Fakten“

Walter Sturm

Fuggerstr. 12

81373 München

Stand: 24.07.2021

Bericht zur Verkehrsdatenerfassung mit TOPO-Box

Ort: 81373 München, Oetztalerstraße, Höhe Hausnr. 6a

Beginn: Mo, 21.06.2021 10:00

Ende: Fr., 25.06.2021 24:00

Zusammenfassung

An Werktagen fahren im Durchschnitt nur 0,5 % der Autofahrer schneller als 50 km/h. 49 % der Autofahrer*innen halten sich an Werktagen an Tempo 30. 44 % überschreiten Tempo 30 um bis zu 10 km/h und ca. 6 % fahren zwischen 10 und 20 km/h zu schnell.

An Werktagen befahren im Durchschnitt 1.800 Fahrzeuge die Oetztaler Straße

Bei den Kfz wurden Motorräder nicht berücksichtigt.

Messung Oetztaler Straße 21.06. – 25.06.2021

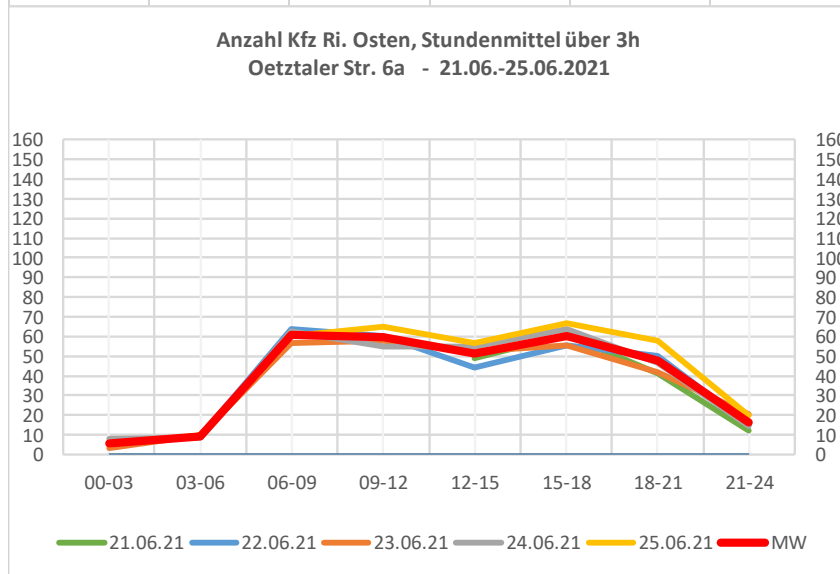
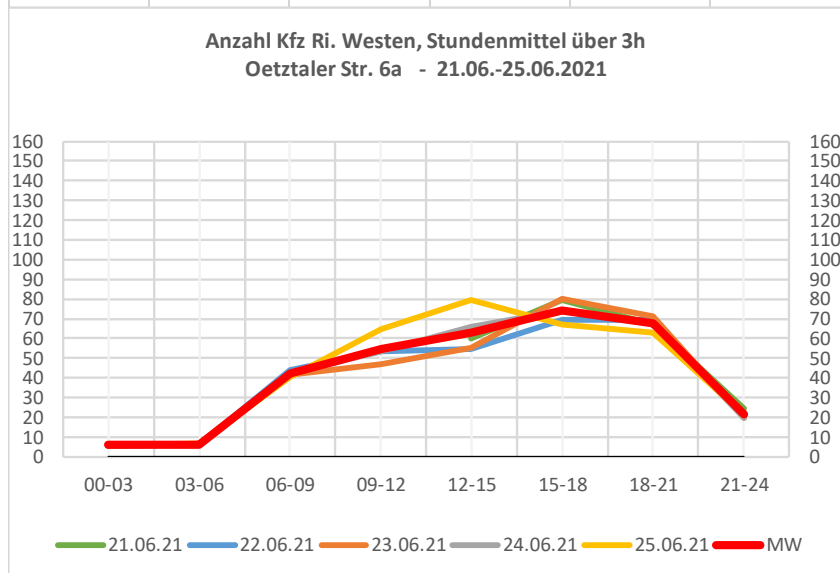
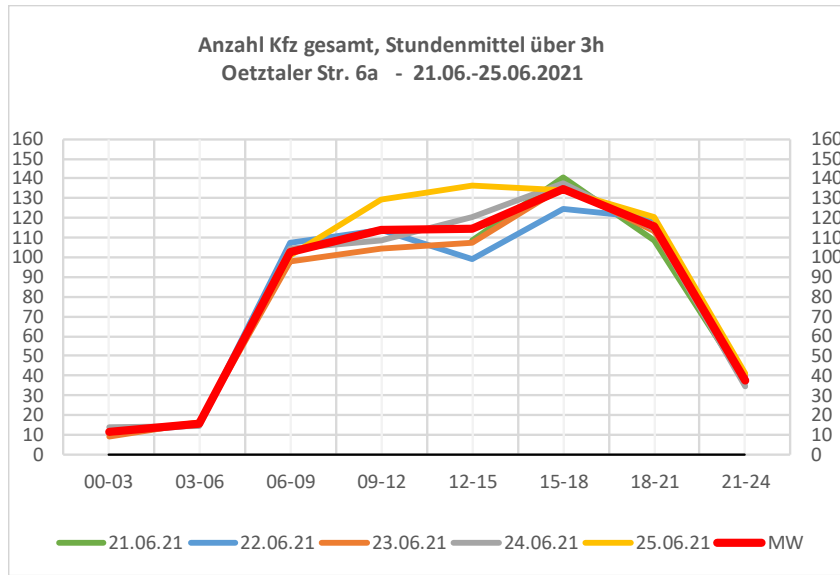
Überblick

Mittelwerte

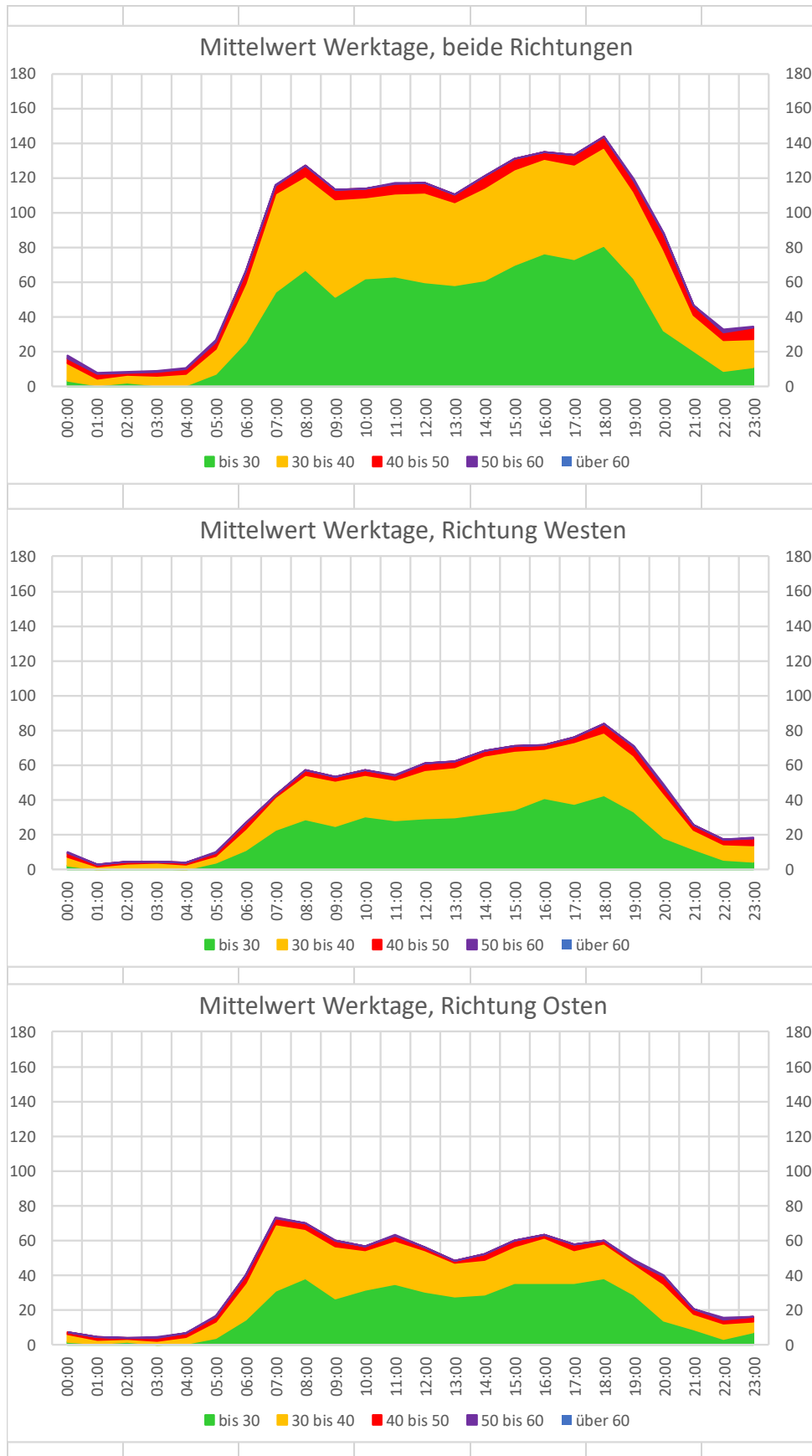
	Werktags Mittelwerte für Di., 22.06. bis Fr. 25.06.21	Wertebereich
Kfz Ri. Westen	942	808 – 1.008
Kfz Ri. Osten	842	610 – 947
Kfz gesamt	1.784	1.418 – 1.955
Hauptverkehrsstunde Ri. Westen	84	67 - 101
Hauptverkehrsstunde. Ri Osten	79	74 - 85
Hauptverkehrsstunde. gesamt	151	123 - 175
Durchschnitt / h	74	59 - 81
<u>Gesamtverkehr</u>		
bis 30 km/h	49 %	48% - 50%
30 - 40 km/h	44 %	44% - 45%
40 - 50 km/h	6 %	6% - 6%
50 - 60 km/h	0,5 % (10 Kfz)	0,2% - 0,8% (4 - 15 Kfz)
Höchste Geschwindigkeit	67 km/h	56 – 67 km/h
Durchschnitt / h gesamt	30,5 km/h	30,2 – 30,9 km/h
Durchschnitt / h Ri. Westen	30,8 km/h	30,7 – 31,1 km/h
Durchschnitt / h Ri. Osten	30,2 km/h	29,7 – 31,1 km/h

Messung Oetztaler Straße 21.06. – 25.06.2021

Anzahl Kfz, Werkzeuge 21.06.-25.06.2021 und Mittelwert im Vergleich



Geschwindigkeiten



Messung Oetztaler Straße 21.06. – 25.06.2021

Geschwindigkeiten (prozentuale Verteilung)

